


 <p>Lieu sacré Mépibéa</p> <p>1620m Altitude</p>	 Cours d'eau	BANGANG Lekwe	Nom de Village Non de quartier	
	 Route	Limite entre les groupements Bangang, Bafou, Baleveng, ... (NB: ces limites ne sont pas des limites juridiques)		

Extrait de la carte topographique Bafoussam 3a au 1/50 000